

## MASSNAHMEN ORTSTEIL SULZ ZONE 2




### Bauliche Massnahmen

(Festsetzung durch die Gemeinde)

-  Einengung mit Abweisblech




### Funktionelle Verkehrsanordnung

(Verfügung durch die Kantonspolizei/DS)





-  Signal Tempo 30-Zone
-  Bodenmarkierung Zoneeneingang (gemäss SN-Norm)
-  Bodenmarkierung Erinnerung 30 (gemäss SN-Norm)

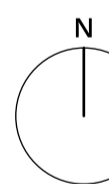
### Markierungen

(Bewilligung der Kantonspolizei)

-  Bodenmarkierung Rechtsvorrtritt (gemäss SN-Norm)
-  Parkfeld neu
-  Parkfeld demarkieren

### Informationsinhalte

-  Gebäude bestehend
-  geplante Tempo-30-Zone
-  andere geplante Tempo-30-Zone
-  Bodenmarkierung Schule



0 20 40 100 m

Bearbeitung: Katrin Hiestand  
Das Druckdatum entspricht dem Erstellungsdatum.

Grundlagendaten  
Übersichtsplan: ARE, GIS Kanton Zürich vom 4. Januar 2021

Die Daten der Fixpunkte, Grenzpunkte und Einzelpunkte sind nach den gültigen Genauigkeits- und Zuverlässigkeitsanforderungen der amtlichen Vermessung bestimmt. Die Bodenbedeckung, Gebäude und Einzelobjekte dienen lediglich der Orientierung. Ihre Lage beruht auf einfachen Messungen ohne Kontrolle, weshalb für deren Richtigkeit keine Gewähr durch den Geometer besteht.

